




č. 04697/2018/SCDPK-03139

Bratislava 12.01.2018

27785/2017/SCDPK

Stupeň dôvernosti : VJ



ROZHODNUTIE

Ministerstvo dopravy, výstavby a regionálneho rozvoja SR (ďalej len „ministerstvo“), ako špeciálny stavebný úrad pre diaľnice a rýchlostné cesty podľa § 3a ods. 1 zákona č. 135/1961 Zb. o pozemných komunikáciách (cestný zákon) v znení neskorších predpisov, v spojení s § 120 zákona č. 50/1967 Zb. o územnom plánovaní a stavebnom poriadku (stavebný zákon) v znení neskorších predpisov a podľa zákona č. 669/2007 Z.z. o jednorazových mimoriadnych opatreniach v príprave niektorých stavieb diaľnic a rýchlostných ciest a o doplnení zákona NR SR č. 162/1995 Z.z. o katastri nehnuteľností (katastrálny zákon) v znení neskorších predpisov (ďalej len „zákon č. 669/2007 Z.z.“) a podľa § 46 zákona č. 71/1967 Zb. o správnom konaní (správny poriadok) v znení neskorších predpisov vydáva rozhodnutie, ktorým

p o v o ľ u j e

podľa § 68 stavebného zákona zmenu stavby pred jej dokončením na stavebné objekty :

101-00 Dial'nica D1 členená na úseky

101-00.A Dial'nica D1 od km - 0,895 do km + 0,415

101-00.B Dial'nica D1 od km 0,415 do km 1,350

101-00.C Dial'nica D1 od km 1,350 do km 4,504

111-00 Križovatka Lietavská Lúčka

643-00 Preložka VN vedenia v križovatke Lietavská Lúčka

stavby : Dial'nica D1 Lietavská Lúčka – Višňové (ďalej len „stavba“)

stavebníkovi : Národná diaľničná spoločnosť, a.s., Dúbravská cesta 14, 841 04 Bratislava, zastúpená na základe splnomocnenia spoločnosťou Salini Impregilo S.p.A, Via dei Missaglia 97, 20142 Milano a následne splnomocnenou spoločnosťou Dopravoprojekt, a.s., Kominárska 2-4, 832 03 Bratislava. (ďalej len „stavebník“).

Objekty stavby sa nachádzajú :

v katastrálnom území: Bytčica, Lietavská Lúčka, Višňové, Rosina, Turie

v okrese: Žilina

kraj: Žilinský,

Stavba bola povolená rozhodnutím č. 117893/2008/SCDPK-1909 zo dňa 20.01.2009, ktoré nadobudlo právoplatnosť dňa 17.02.2009.

Zmeny stavebných objektov spočívajú najmä v nasledovnom :

101-00 Dial'nica D1 členená na úseky

101-00.A Dial'nica D1 od km - 0,895 do km + 0,415

101-00.B Dial'nica D1 od km 0,415 do km 1,350

101-00.C Dial'nica D1 od km 1,350 do km 4,504

- Zriadenie priebežného stúpacieho pruhu pre pomalé vozidlá v smere Martin od km 0,330 do km 4,485 v dĺžke 4.155m. Tento nadväzuje priepletovým úsekom v dĺžke 160 m na pripájanie Vetvy 9A križovatky na diaľnicu.
- Zúženie spevnenej krajnice z pôvodných 2,50 m na 0,50 m v mieste vozovky s pruhom pre pomalé vozidlá.
- Zriadenie jednotlivých núdzových pruhov (zálivov) v dĺžke 30 m v mieste vozovky s pruhom pre pomalé vozidlá (v km 0,375; km 0,690; km 1,970; km 2,67; km 3.705; km 4,080).
- Úprava navrhutej konštrukcie vozovky podľa platných STN na základe dopravného modelu z roku 2011, vrátane úpravy konštrukcie stredného deliaceho pásu.
- Zmena priečneho sklonu vozovky na 4% v smerovom oblúku $R=1.000m$ oproti pôvodným 3%.
- Zmena priečneho sklonu vozovky jazdného pásu smer Martin v priamej v km -0,850.206 po km -0,123.741 zo strechovitého na jednostranný.
- Zmena priečneho sklonu a klopenia vozovky od km 0,619 s ohľadom na zvolenú konštrukciu mosta obj. 201-00.
- Zmena priečneho sklonu vozovky v jazdnom páse smer Hričovské Podhradie na konci mostného objektu 204-00 od km 4,470.
- Posunutie prejazdu stredného deliaceho pásu km 0,725 – km 0,860 o cca 40 m v smere staničenia s ohľadom na dodržanie požiadaviek STN 73 6101.
- Posunutie prejazdu stredného deliaceho pásu km 2,495 – km 2,630 o cca 50 m proti smeru staničenia z vyššie uvedených dôvodov.
- Zmena záchytného bezpečnostného zariadenia, predovšetkým betónového zvodidla v strednom deliacom páse a úprava tried zadržania podľa súťažných podkladov.
- Dodatočne zohľadnenie protihlukových stien PHC1 - PHC6 v priebehu celej trasy diaľnice podľa Hlukovej štúdie z roku 2015 s ohľadom na rozšírenie nespevnenej krajnice vrátane zemného telesa.
- Zmena záberu pozemkov v závislosti na úprave zemného telesa z dôvodu zriadenia priebežného stúpacieho pruhu pre pomalé vozidlá, z dôvodu rozšírenia kvôli protihlukovým clonám, aj z dôvodu stanovenia prieniku zemných svahov s okolitým jestvujúcim terénom na základe nového tachymetrického zamerania.
- Preloženie odbočenia križovatkovej vetvy V3 z diaľnice na vetvu V1 na základe požiadavky ministerstva dopravy zo dňa 11.03.2016.
- Zriadenie ďalšieho núdzového zálivu v D1-km 0,375 pri pravej strane diaľnice. Tato úpravy sú vyvolané dodatočnou požiadavkou Prezídia policajného zboru zo dňa 11.03.2016.
- Zriadenie spevneného dna všetkých priekop, aj v päte násypov, ktoré doposiaľ boli navrhnuté ako trojuholníkové a nespevnené.
- Zriadenie záchytných priekop nad zárezmi, ktoré neboli v pôvodnej projektovej dokumentácii DSP z roku 2008 zohľadnené (km -0,850 až -0,765 vľavo; km +0,030 až -0,109 vpravo; od km 1,270 až do km 1,332 vľavo, km 2,325 až 2,350 vľavo; km 2,615 až 2,635 vľavo).
- Úprava sklonu svahu násypu na 1:1,85 v km -0,275 až +0,085 po ľavej strane diaľnice.
- Úprava sklonu svahu násypu na 1:2 v km 1,925 až 2,000 po ľavej strane diaľnice.
- Úprava sklonu svahu násypu na 1:2 v km 2,635 až 2,710 po ľavej strane diaľnice.
- Zmena systému vystuženého strmého svahu so sklonom strmším ako 1:1 na vystužený strmý svah s poddajným vertikálnym lícovým opevnením (drôtokamenné koše vystužené horizontálnou geosyntetickou výstužou).
- Zabezpečenie svahu nad cestou SO 131-00 na pravej strane zárezu cca v km 0,150 až 0,330. Na odvádzanie podzemných vôd zo svahu sa zriadia odvodňovacie vrty. Pre stabilizáciu svahu nad cestou sú navrhnuté drenážne spevňovacie štrkové rebrá vyústené do priekopy.
- Zmena v rozhraní medzi SO 101-00 Diaľnica D1 Lietavská Lúčka – Višňové a SO V101-00 Diaľnica D1 km 40,900 - 49,010 [v úseku Višňové – Dubná Skala]. Pôvodné rozhranie týchto stavebných objektov v diaľničnom km 4,504 39 sa presúva do miesta dilatačného záveru na konci mosta 204-00 do D1-km 4,510 827 a to vzhľadom na optimalizáciu riešenia mostného objektu SO 204-00 „Most na D1 nad údolím v km 4,313“ z dôvodu preklenutia zosuvného územia.

111-00 Križovatka Lietavská Lúčka

- Úprava smerového vedenia, zväčšenie a zjednotenie polomerov smerových oblúkov $R=50\text{m}$ na vetvách V2, V3, V5 a V8 podľa požiadaviek normy STN 73 6102.
- Úprava smerového a výškového vedenia vetvy V8 vzhľadom na návrh mostného objektu 211-00 a súčasné dodržania smerových a výškových pomerov podľa STN.
- Úprava smerového a výškového vedenia vetvy V5 s ohľadom na zriadenie trojdíelného zloženého oblúku s východiskovým jednotným polomerom $R=50\text{ m}$.
- Optimalizácia priebehu osí vo vetvách V1, V4, V6, V7 a V9 v smerových oblúkoch, kvôli dodržaniu predpokladu STN pre dĺžky oblúkov, prechodníc a vzostupníc/zostupníc, s následnou úpravou výškových riešení niveliet jednotlivých vetiev.
- Zmena odbočenia vetvy V9 z privádzača vzhľadom k úprave šírkového usporiadania privádzača z 2 na 3 pruhy v smere Rajec v priestore mostného objektu P205-00.
- Skrátenie vetvy V9A iba na krátky úsek medzi vetvami V9 / V7 a predĺženie vetvy V7 k diaľnici D1, z dôvodu vhodnejšieho napojenia osí vetvy na pripájací pruh podľa STN a TP.
- Úprava napojenia vetvy V7 na diaľnicu vzhľadom na začiatok prídavného stúpacieho pruhu pre pomalé vozidlá v smere Martin.
- Úprava polohy zaraďovacích a odbočovacích pruhov v miestach napojenia všetkých vetiev križovatky Lietavská Lúčka na diaľničný privádzač Žilina alebo na diaľnicu D1 okrem V9A z vyššie popísaných dôvodov.
- Zriadenie 7 servisných zálivov ako prístup pre Správu a Údržbu diaľnice ku všetkým „okám“ v jednotlivých vetvách V2, V3, V4, V5, V8, V9 a V9A. Dĺžka zálivov je 25m, šírka 3m.
- Úprava navrhutej konštrukcie vozovky podľa platných STN a na základe dopravného modelu z roku 2011.
- Zohľadnenie protihlukovej clony PHC7 na vetve V8 a PHC8 na vetve V6 podľa Hlukovej štúdie 2015 s ohľadom na rozšírenie nespevnenej krajnice vrátane zemného telesa.
- Zmena záberu pozemkov v závislosti na úprave zemného telesa z dôvodu stanovenia prieniku zemných svahov s okolitým jestvujúcim terénom na základe nového tachymetrického zamerania a z dôvodu optimalizácie smerového vedenia a z dôvodu rozšírenia kvôli protihlukovej clone.
- Zmena záchytného bezpečnostného zariadenia, predovšetkým v miestach pozdĺž protihlukových clôn a zárubných múrov budú osadené oceľové zvodidlá triedy zadržania min. H1.
- Dodatočné stavebno-technické opatrenia z dôvodu dodržania trvalých záberov pozemkov v priebehu celej dĺžky trasy vetve 6 a 7 križovatky Lietavská Lúčka. Predovšetkým sa jedná o zriadenie gravitačných múrov pri zárezoch a spevnených svahov násypov.
- Úprava vetvy V8 vzhľadom k napojeniu na realizovaný mostný objekt 209-00 susedného nadväzujúceho úseku diaľnice D1 - Hričovské Podhradie v smere Trenčín vo forme rozšírenia vozovky vo smerovom oblúku na vonkajšiu ľavú stranu vo smere staničenia vetvy V8.
- Úprava oporného múru na vetve V8 vzhľadom na zmenu smerových a výškových pomerov trasy na vetve V8.
- Úprava výškového priebehu nivelety na vetve V5 s max. pozdĺžnym sklonom vo stúpaní $+6,0\%$ podľa požiadavky policajného prezídia, aby nebolo nutné žiadať o výnimku z normy. Súčasťou tejto optimalizácie je vyvolané zvýšenie priebehu nivelety vetvy V9 a V9A v súbehu s diaľnicou D1, ktoré si vyžiada zriadenie oporného múru medzi týmito dvoma komunikáciami. Úpravy nivelet sa dotknú aj vetiev V4 a V7.
- Preloženie odbočenia križovatkovej vetvy V3 z diaľnice D1 na vetvu V1 zo smeru Žilina na základe požiadavky ministerstva dopravy. Toto technické riešenie je koncepčne zhodné s odbočením vetvy V4 a V6 z diaľnice zo smeru Martin. Úprava sa dotkne aj zmeny trasy vratného úseku na vetvi V3 a odsunutia napojenia vetvi na diaľničný privádzač, ktoré umožní predĺženie priepletového úseku medzi vetvami V3 a V9 na celkovú dĺžku 135 m. Táto zmena vyvolá aj optimalizáciu polohy vetvy V2 v jej strednom úseku a predĺženie odbočenia vetvy V2 z diaľničného privádzača za KÚ.

- Zriadenie ďalších núdzových zálivov z dôvodu osadenia výškovej kontroly pred každým vjazdom na diaľnicu, ktoré neboli v pôvodnej projektovej dokumentácii DSP z roku 2008 zohľadnené v potrebnom rozsahu:
- Zriadenie záchytných priekop nad zárezmi, ktoré neboli v pôvodnej projektovej dokumentácii DSP z roku 2008 zohľadnené (vetva V3 v dĺžke 88 m).
- Úprava sklonu svahu násypu na 1:1,75 na vetve V6 v km 0,135 až 0,240.
- Zriadenie spevneného svahu násypu vo sklonu 1:1,5 na vetvi V6 v km 0,240 až 0,275.
- Úprava sklonu svahu násypu na 1:1,75 na vetve V6 v km 0,100 až 0,240.
- Úprava sklonu svahu násypu na 1:2 na vetve V7 v km 0,300 – 0,500.
- Zníženie pôvodného terénu medzi vetvou V8 a privádzačom na max. výšku zárezu 6,0m v mieste sklonu svahov 1:3 podľa požiadavky zhotoviteľa.
- Doplnenie vjazdov do priestoru ôk križovatky vo vetve 9 a vetve 5 kvôli prístupu ku preložke potoka objekt č.340-00.

643-00 Preložka VN vedenia v križovatke Lietavská Lúčka

- posunutí a úprave podperných bodov v trase vedenia VN č. 216, vrátane návrhu VN prípojky pre stožiarovú trafostanicu TS č.4506 a samotnej TS č. 4506-Bytčica

Uvedené zmeny stavby si vyžadujú zmeny týchto záberov pozemkov oproti záberom, na ktorých bola povolená stavba v stavebnom povolení č. 117893/2008/SCDPK-1909 zo dňa 20.01.2009 podľa jednotlivých geometrických plánov nasledovne:

101-00.A Diaľnica D1 od km - 0,895 do km + 0,415

k. ú. Bytčica č. GP 31322000-8582-00-51/2016

Trvalý záber:

KN-C : 1431/25, 1431/26

k. ú. Lietavská Lúčka č. GP 31322000-8582-00-63/2016 a 31322000-8582-00-64/2016

Trvalý záber:

KN-C : 1133/19

KN-E : 1948, 1949/1, 1949/2, 1950, 1966; 1972, 1973, 1974, 1975, 1976, 1977, 1978, 1979, 1980

101-00.C Diaľnica D1 od km 1,350 do km 4,504

k. ú. Višňové č. GP 31322000-8582-00-68/2016

Trvalý záber:

KN-E : 2149, 2150, 2151, 2152, 2173, 2235, 2259, 2262, 2461/2

k. ú. Turie č. GP 31322000-8582-00-67/2016

Trvalý záber:

KN-C : 2085/1, 2085/2, 2133, 2165, 2166, 2586/1, 2588/1, 2589, 2590, 2591/1

k. ú. Rosina č. GP 31322000-8582-00-66/2016

Trvalý záber:

KN-C : 231/19; 231/20

111-00 Križovatka Lietavská Lúčka

k. ú. Bytčica č. GP 31322000-8582-00-51/2016

Trvalý záber:

KN-C : 1431/25, 1431/52

KN-E : 209/61

k. ú. Lietavská Lúčka č. GP 31322000-8582-00-63/2017 a č. GP 31322000-8582-00-03/2017, 04/2017, 05/2017, 06/2017

Trvalý záber:

KN-C : 820/3, 824/1, 825/1, 826/1, 827/1, 828/1, 829/1, 830/1, 831/1, 832/1, 835/1, 822/1, 833/1, 834/1

KN-E : 1886/2, 1887, 1888, 1889, 1910, 1911, 1912, 1913, 1914, 1915, 1916, 1925, 1926, 1927, 1928, 1929, 1930/1, 1930/2, 1931, 1932, 1933, 1934, 1935, 1936, 1937, 1938, 1939, 1940, 1941, 1942, 1943, 1944, 1945/1, 1945/2, 1946, 1947, 1948,

643-00 Preložka VN vedenia v križovatke Lietavská Lúčka

k. ú. Bytčica č. GP 31322000-8582-00-12/2016

Trvalý záber:

KN-C : 1430/50, 1431/25

KN-E : 208/166

k. ú. Bytčica č. GP 31322000-8582-00-24/2016

Ročný záber:

KN-C : 1430/13, 1430/14, 1430/50

KN-E : 208/164, 208/165, 208/166, 208/167, 208/168, 208/169, 208/107

I. Stavebník je povinný počas realizácie zmien stavby dodržať podmienky uvedené v nasledovných rozhodnutiach, stanoviskách a vyjadreniach dotknutých orgánov :

1. Ministerstvo vnútra SR, Prezídium policajného zboru, odbor dopravnej polície, Račianska 45, 812 72 Bratislava vydalo súhlasné stanoviská č. PPZ-ODP2-118/2017 zo dňa 19.01.2017 a č. PPZ-ODP2-377-015/2016 zo dňa 12.07.2017 s týmito podmienkami :
 - 1.1. V križovatke „Lietavská Lúčka“ v ďalšom stupni projektovej dokumentácie navrhnuť usporiadanie jazdných pruhov súvisiacich s vetvami č. 1 a č. 8. v závislosti od predpokladaných intenzít dopravy v súvislosti s časovou realizáciou nadväzujúcich úsekov diaľnice a privádzača;
 - 1.2. V mieste prejazdu stredným deliacim pásom neumiestňovať kanalizačné šachty. V prípade ak nebude možné premiestnenie týchto šacht, šachty situovať do miesta mimo prejazdu kolesami vozidiel a zároveň poklopy šacht vyhotoviť spôsobom zamedzujúcim uvoľneniu poklopu prípadným prejazdom kolies vozidiel;
 - 1.3. Otvárateľné zvodidlo zmeniť na typ umožňujúcim otvorenia v dĺžke 120 m;
 - 1.4. Zabezpečiť dôsledné odvedenie vody z povrchu vozovky;
 - 1.5. Dokumentáciu vodiacich a záchytných bezpečnostných dopravných zariadení predložiť samostatne na vyjadrenie s nasledovným riešením:
 - zvodidlá umiestniť v zmysle podmienok platného znenia STN 73 6101. V miestach navrhovaných začiatkov zvodidiel, kde územie určené pre predmetnú stavbu umožní úpravu telesa cesty, začiatky zvodidiel plynulo vyviesť z priameho smeru a následne plynulo znížiť ich niveletu do úrovne terénu,
 - betónové zvodidlá v strednom deliacom páse použiť s úrovňou zachytenia H3 a s výškou 120 cm zabráňujúcou oslňovaniu vodičov svetlami oproti jazdiacich vozidiel, ako na v súčasnosti rekonštruovaných úsekoch diaľnic a súčasne s rešpektovaním vymedzenia voľnej šírky jazdných pásov a vymedzenia šírky v strednom deliacom páse v zmysle návrhu vzorových priečných rezov, revízia 02;
 - 1.6. V úsekoch vedenia diaľnice v záreze, dopravný priestor navrhnuť a vyhotoviť spôsobom umožňujúcim umiestnenie trvalého dopravného značenia so súčasne zabezpečením rešpektovania stavebno-technických a dopravno-technických požiadaviek k umiestneniu dopravných značiek;
 - 1.7. Dokumentáciu trvalého dopravného značenia a dopravných zariadení spolu s dokumentáciou vodiacich a záchytných bezpečnostných dopravných zariadení, predložiť samostatne na vyjadrenie;
 - 1.8. MV SR PPZ ODP si vyhradzuje právo stanoviť dodatočné podmienky alebo uložené podmienky zmeniť, ak si to vyžiada bezpečnosť a plynulosť cestnej premávky alebo verejný záujem.
2. Ministerstvo obrany SR, sekcia majetku a infraštruktúry vydalo súhlasné stanoviská č. SEMaI-18-1/2016 zo dňa 14.01.2016, č. SEMaI-18-1486/2016 zo dňa 19.07.2016 a č. ÚCLaSmŠ-512-57/2016 z 10/2016 s týmito podmienkami :

- 2.1. Každú zmenu projektovej dokumentácie stavby žiadame zaslať na posúdenie;
 - 2.2. Pri dopravných obmedzeniach na komunikáciách zasiahnutých záberom stavby (D1) postupovať v súlade s § 7 cestného zákona a § 10 ods. 6, písm. b) Vyhlášky FMD č. 35/1984 Zb., ktorou sa vykonáva zákon o pozemných komunikáciách (cestný zákon);
 - 2.3. Spracovať plán organizácie dopravy počas pripravovanej realizácie s obmedzeniami v úsekoch záberu stavby ovplyvnených výstavbou tohto úseku;
 - 2.4. Začiatok a koniec plánovaných stavebných prác a dopravných obmedzení oznámiť Odboru vojenskej dopravy, Úradu logistického zabezpečenia OS SR, Kutuzovova 8, 832 47 Bratislava, fax: 0960 322 569; e-mail: dicvd@mil.sk;
3. Okresné riaditeľstvo PZ SR, ODI Žilina vydalo súhlasné stanovisko č. ORPZ-ZA-ODI1-68-525/2015 zo dňa 31.12.2015 s nasledovnou podmienkou :
 - 3.1. Vyhradzuje si právo stanoviť dodatočné podmienky alebo uložené podmienky zmeniť, ak si to vyžiada bezpečnosť a plynulosť cestnej premávky alebo verejný záujem.
 4. Okresný úrad Žilina, odbor výstavby a bytovej politiky, A. Kmeťa 17, 010 01 Žilina, ako príslušný orgán podľa § 120 ods. 2 v spojení s § 117b stavebného zákona vydal podľa § 140b stavebného zákona záväzné stanoviská č. OU-ZA-OVBP2-2016/004909-1/Pál zo dňa 20.01.2016, č. OU-ZA-OVBP2-2016/032399-1/Pál zo dňa 03.08.2016, č. OU-ZA-OVBP2-2016/039556-1/Pál zo dňa 12.10.2016 a č. OU-ZA-OVBP2-2016/048719-1/Pál zo dňa 15.12.2016 v ktorom súhlasí s vydaním rozhodnutia o zmene stavby pred jej dokončením za podmienky :
 - 4.1. Dodržať podmienky vo vyjadreniach a stanoviskách dotknutých orgánov k projektovej dokumentácii.
 5. Okresný úrad Žilina, odbor cestnej dopravy a pozemných komunikácií vydal vyjadrenie č. OÚ-ZA-OCDPK 2015/046776/2/BIL zo dňa 30.12.2015 za splnenia nasledovnej podmienky :
 - 5.1. Dodržať požiadavky správcov dotknutých ciest I. resp. III. triedy, tzn. vo vzťahu k ceste I/64 pripomienky Slovenskej správy ciest Bratislava, resp. IVSC Žilina, a rovnako tak vo vzťahu k ceste III/01889 (III/2084) pripomienky Správy ciest Žilinského samosprávneho kraja.
 6. Okresný úrad Žilina, odboru starostlivosti o životné prostredie, úsek odpadového hospodárstva vydal vyjadrenia č. OZ-ZA-OSZP3-2015/046667-002/SlT zo dňa 31.12.2015 a č. OZ-ZA-OSZP3-2016/030561-002/Deb zo dňa 02.08.2016, v ktorých súhlasí so stavbou s týmito podmienkami :
 - 6.1. Investor je povinný zmluvne zabezpečiť u dodávateľa stavby doklady o množstve a druhu vzniknutých odpadov a o spôsobe ďalšieho nakladania s nimi;
 - 6.2. Výkopovú zeminu prednostne využiť na spätné zásypy alebo ďalšie terénne úpravy
 - 6.3. Investor (alebo dodávateľ) stavby zavedie evidenciu odpadov vzniknutých počas realizácie stavby v súlade s vyhláškou MŽP SR č. 371/2015 Z.z., ktorou sa vykonávajú niektoré ustanovenia zákona o odpadoch a zaradiť podľa platného katalógu odpadov (vyhl. MŽP SR č. 365/2015 Z.z., ktorou sa ustanovuje Katalóg odpadov - ďalej len „vyhl. MŽP SR č. 365/2015 Z.z.“);
 - 6.4. Odpady vyprodukované počas stavby investor (alebo dodávateľ) stavby odovzdá oprávnenému subjektu alebo zabezpečí ich zhodnotenie alebo zneškodnenie vo vhodnom zariadení alebo na povolenej skládke;
 - 6.5. Všetky odpady budú vytriedené a uložené v samostatných kontajneroch a nádobách. Po ukončení stavebných prác budú vzniknuté odpady zneškodnené a zhodnotené. Okolie objektu bude zrekultivované a vyčistené od odpadov. Zemina bude použitá na zásyp výkopov.

- 6.6. V prípade, ak celkové množstvo odpadov presiahne 100 t - O ostatného odpadu alebo 10 t - N nebezpečného odpadu, pôvodca odpadov je povinný vypracovať POH pôvodcu;
 - 6.7. Vzniknuté odpady budú odovzdané na zneškodnenie a zhodnotenie oprávnenej organizácii vo vhodnom zariadení. Stavebník bude mať uzavreté zmluvy na odvoz, zhodnotenie a zneškodnenie odpadov;
 - 6.8. Ku kolaudačnému konaniu žiadame na príslušný stavebný úrad predložiť doklady o druhoch, množstve a zabezpečení zhodnotenia alebo zneškodnenia jednotlivých druhov odpadov (evidenčné listy odpadov, faktúry odberu odpadov) u oprávnených odberateľov;
 - 6.9. Pri realizácii stavebných prác na objektoch budú vznikať odpady, ktoré budú zatriedené podľa platného Katalógu odpadov (vyhl. MŽP SR č. 365/2015 Z.z. - vid' konkrétne druhy odpadov, uvedené v cit. vyjadrení OH...).
7. Okresný úrad Žilina, odboru starostlivosti o životné prostredie, úsek ochrany vôd vydal podľa § 27 ods. 1 písm. a) a b) zákona č. 364/2004 Z. z. o vodách a o zmene zákona Slovenskej národnej rady č. 372/1990 Zb. o priestupkoch v znení neskorších predpisov (vodný zákon) súhlas k zmene stavby č. OU-ZA-OSZP3-2016/0024419-002/Buc zo dňa 14.06.2017 a č. OU-ZA-OSZP3-2016/008653-002/Grf zo dňa 26.02.2016 s týmito podmienkami :
 - 7.1. Pri križovaní vodného toku Rajčianka, je nutné v čo najmenšej miere zasahovať do uvedeného vodného toku;
 - 7.2. Zeminu, prípadne stavebný materiál neskladovať v prietlačnom profile vodného toku;
 - 7.3. Rešpektovať stanovisko správcu toku SVP š.p., OZ Piešťany, Správa povodia stredného Váhu 1.1/97, 020 71, Nimnica č. CZ SVP OZ PN 2702/2016/50 zo dňa 16.12.2016.
 - 7.4. Počas zmeny stavby budú všetky činnosti vykonávané v súlade s plánom preventívnych opatrení na zamedzenie vzniku neovládateľného úniku nebezpečných látok a na postup v prípade ich úniku – havarijný plán zostavený v súlade s ustanovením § 39 ods. 3 vodného zákona a navrhnuté také opatrenia, ktorými sa zabezpečí aby pri zaobchádzaní so škodlivými látkami a obzvlášť škodlivými látkami tieto nevnikli do povrchových alebo podzemných vôd alebo neohrozili ich kvalitu;
 - 7.5. Dodržiavať ustanovenia § 39 vodného zákona pri zaobchádzaní s nebezpečnými látkami;
 - 7.6. Pri zaobchádzaní s nebezpečnými odpadmi dodržiavať ustanovenia zákona č. 79/2015 Z.z. o odpadoch a o zmene a doplnení niektorých zákonov v znení neskorších predpisov;
 - 7.7. Počas zmeny stavby dodržiavať podmienky vyjadrenia č. 5487/210/2016 zo dňa 22.02.2016 správcu vodného toku SVP š.p. OZ Piešťany, Nábrežie I. Krasku 834/3, 921 80 Piešťany;
 - 7.8. Počas zmeny stavby nesmie byť do koryta vodných tokov uskladňovaný žiaden búrací resp. stavebný materiál, ktorý by mohol ohroziť plynulosť odtoku vody v koryte, kvalitu vôd, zdravie ľudí a ich bezpečnosť, prípadne ukladať takéto predmety na miesta, z ktorých môžu byť splavené do vodného toku;
 - 7.9. Vo vodnom toku nesmú pracovať mechanizmy, z ktorých by mohli uniknúť nebezpečné látky;
 - 7.10. Stavbu vo vodnom toku a na pobrežných pozemkoch zabezpečiť pred škodlivými účinkami vôd, splaveninami a ľadom a dbať o jej riadnu údržbu v súlade s ustanovením § 47 vodného zákona;
 8. Okresný úrad Žilina, odboru starostlivosti o životné prostredie, úsek ochrany vôd vydal podľa § 28 vodného zákona vyjadrenia č. OU-ZA-OSZP3-2016/001689-002/Han zo dňa 19.01.2016, č. OU-ZA-OSZP3-2016/030562-002/Grf zo dňa 22.07.2016, č. OU-ZA-OSZP3-2016/039958-002/Grf zo dňa 11.10.2016 a č. OU-ZA-OSZP3-2016/048644-002/Grf zo dňa 20.12.2016, v ktorých súhlasí s realizáciou zmeny stavby s touto podmienkou :
 - 8.1. Počas výstavby ako aj užívania predmetnej stavby musia byť dodržané ustanovenia § 39 vodného zákona, čím sa zabezpečí, aby pri zaobchádzaní so znečisťujúcimi látkami tieto nevnikli do povrchových alebo podzemných vôd alebo neohrozili ich kvalitu;

9. Okresný úrad Žilina, odbor starostlivosti o životné prostredie, štátna správa ochrany prírody a krajiny vydal podľa § 9 ods. 1 písm. c) zákona č. 543/2002 Z.z. o ochrane prírody a krajiny v znení neskorších predpisov (ďalej len „zákon č. 543/2002 Z.z.“) vyjadrenie č. OU-ZA-OSZP3-2016/030563-002/Bre zo dňa 12.07.2016, v ktorom súhlasí s realizáciou zmeny stavby s týmito podmienkami :
 - 9.1. V prípade vzdušného vedenia investor použije, v súlade s § 4 zákona č. 543/2002 Z.z., také technické riešenie, ktoré bráni usmrcovaniu vtákov;
 - 9.2. Ak počas výstavby bude potrebné vykonať výrub drevín a krovín, bude výrub riešený v zmysle § 47 a § 48 zákona č. 543/2002 Z.z. (t.j. na dreviny a kroviny, ktoré v danom území rastú a ktorých výrub podlieha súhlasu orgánu ochrany prírody, bude vydané právoplatné rozhodnutie o súhlase na výrub drevín a krovín konaní);
 - 9.3. Pri porušení pôdneho krytu stavebnou činnosťou ako aj sprievodnými aktivitami investor zabezpečí, aby nedochádzalo k nadmernému rozširovaniu nepôvodných nitrofilných aruderálnych druhov rastlín. Taktiež bude zabezpečené odstraňovanie nepôvodných druhov, ktoré sa samovoľne šíria a vytláčajú pôvodné druhy z ich prirodzených biotopov a znižujú biologickú rozmanitosť - invázne druhy (§ 7 zákona č. 543/2002 Z.z.).
10. Žilinský samosprávny kraj, odbor dopravy a ÚP vydal stanovisko č. 02529/2016/ODaÚP-2 zo dňa 18.01.2016 a č. 05632/2016/ODaÚP-2 zo dňa 03.11.2016 s podmienkou :
 - 10.1. Dodržať podmienky, ktoré stanovila Správa ciest ŽSK v listoch č. 925/2006 zo dňa 14.09.2006, č. 60/2007/SC ŽSK-005 zo dňa 10.10.2007 a v liste č. 25/2016/SC ŽSK-141 zo dňa 13.01.2016.
11. TECHNICKÉJ INŠPEKCIE, a.s. Banská Bystrica č. 4412/2/2016 zo dňa 14.07.2016, č. 5797/2/2016 zo dňa 06.10.2016 a č. 7168/2/2016 zo dňa 13.12.2016 s týmito podmienkami :
 - 11.1. Projekt zmeny stavby neobsahuje vyhodnotenie neodstrániteľných nebezpečenstiev a neodstrániteľných ohrození z hľadiska bezpečnosti a ochrany zdravia pri práci, posúdenie rizika a návrh ochranných opatrení proti týmto nebezpečenstvám a ohrozeniam - rozpor s § 4 ods. 1 zákona č. 124/2006 Z.z. o bezpečnosti a ochrane zdravia pri práci a o zmene a doplnení niektorých zákonov v znení neskorších predpisov (ďalej len „zákon 124/2006 Z.z.“);
 - 11.2. V technickej správe pre SO 101-00.B nie je riešený spôsob zaistenia bezpečnosti pri výstavbe a budúcej prevádzke - rozpor s § 9 ods. 1 písm. b bod.8 vyhl. MŽP č. 453/2000 Z.z. ktorou sa vykonávajú niektoré ustanovenia stavebného zákona;
 - 11.3. Nie je navrhnutá výška a výplň zábradlí (popis trubkové zábradlie), výplň zábradlia okolo priepustu (objekt 101-00.B) je nedostatočná - rozpor s § 4 ods. 1 zákona č. 124/2006 Z.z., v znení neskorších predpisov, či. 4.2, či. 4.4.1 STN 74 3305
 - 11.4. Výplň zábradlia na opornom múre objektu č. 111-00 je nedostatočná, nie je navrhnutá výška zábradlia - rozpor s čl. 4.21 a čl. 4.4.1 STN 74 3305;
 - 11.5. Pracovné prostriedky (vyhradené technické zariadenia), stavby a ich súčasti je možné uviesť do prevádzky podľa § 13 ods. 3 a 4 zákona č. 124/2006 Z.z. a § 5 ods. 1 NV SR č. 392/2006 Z.z. o minimálnych bezpečnostných a zdravotných požiadavkách pri používaní pracovných prostriedkov v znení neskorších predpisov, len ak zodpovedajú predpisom na zaistenie bezpečnosti a ochrany zdravia pri práci, po vykonaní kontroly po ich inštalovaní, pred ich prvým použitím, aby sa zabezpečila ich správna inštalácia a ich správne fungovanie;
 - 11.6. Pred uvedením do prevádzky je potrebné na vyhradenom technickom zariadení elektrickom vykonať úradnú skúšku v zmysle § 12 vyhlášky č. 508/2009 Z.z. ktorou sa ustanovujú podrobnosti na zaistenie bezpečnosti a ochrany zdravia pri práci s technickými zariadeniami tlakovými, zdvíhacími, elektrickými a plynovými a ktorou sa ustanovujú technické zariadenia, ktoré sa považujú za vyhradené technické zariadenia v znení neskorších predpisov a § 14 ods. 1 písm. b) a d) zákona č. 124/2006 Z.z. oprávnenou právnickou osobou, Technickou inšpekciou a.s.;

- 11.7. Technická inšpekcia, a.s. ako oprávnená právnická osoba vykonáva posúdenie podrobnejšej PD (napr. realizačný projekt), ak je o toto požiadaná, alebo ak to určil v záväzných podmienkach stavebný úrad podľa § 66 stavebného zákona, o čom vydá odborné stanovisko. Technická inšpekcia, a.s. vykonáva inšpekciu na základe žiadosti podľa STN EN ISO/IEC 17020 posúdením súladu vyhotovenia stavby (v príslušnej etape výstavby) a technických zariadení, ktoré sú v nej nainštalované alebo namontované, s požiadavkami bezpečnosti technických zariadení (predkolaudačná inšpekcia);
12. Obvodného Banského úradu Prievidza č. 123-130-1/2016 zo dňa 27.01.2016 a č. 1240-2906/2017 zo dňa 11.12.2017 s týmito podmienkami :
- 12.1. V k.ú. Lietavská Lúčka je evidované chránené ložiskové územie a dobývací priestor Lietavská Lúčka na ochranu ložiska slienitých vápencov (správca X-ray Žilina, spol.s.r.o.);
- 12.2. V k.ú. Turie a Višňové je evidované chránené ložiskové územie a dobývací priestor Turie na ochranu ložiska dolomitov a vápencov (správca PK Doprastav, a.s. Žilina) - tabuľky súradníc - boli zaslané stavebníkovi v zastúpení Dopravoprojekt a.s., Kominárska 2,4, Bratislava;
- 12.3. V k.ú. Turie je evidované chránené ložiskové územie a dobývací priestor Turie I na ochranu ložiska dolomitov, ktorý je v súčasnom období bez správcu - tabuľky súradníc - boli zaslané stavebníkovi v zastúpení Dopravoprojekt a.s., Kominárska 2,4, Bratislava.
- 12.4. V k.ú. Lietavská Lúčka je evidované chránené ložiskové územie Lietavská Svinná, ložisko vápencov a slieňov s určeným dobývacím priestorom, ktorého ochranu zabezpečuje Cementáreň Lietavská Lúčka a.s., Lietavská Lúčka.
- 12.5. Súhlas Obvodného banského úradu v Prievidzi je podmienený rešpektovaním uvedených chránených ložiskových území a dobývacích priestorov.
13. Slovenského vodohospodárskeho podniku š.p., Riaditeľstvo OZ Piešťany, Nábřeží I. Krasku 3/834, 921 80 Piešťany č. 1628/210/2016 zo dňa 19.01.2016 s týmito podmienkami :
- 13.1. Na všetky zásahy do korýt vodných tokov v zmysle zákona NR SR č. 7/2010 Z.z. o ochrane pred povodňami v znení neskorších predpisov je potrebné pred začiatkom prác spracovať povodňový plán zabezpečovacích prác;
- 13.2. Začiatok prác oznámiť zástupcovi Správy povodia stredného Váhu I Púchov - Ing. Gábor, č.t. 0903 403 220, nášho zástupcu prizvať ku kolaudačnému konaniu;
- 13.3. Projekty skutočného prevedenia preložiek vodných tokov žiadame bezodplatne odovzdať Správe povodia stredného Váhu I Púchov, pri kolaudačnom konaní;
- 13.4. SVP š.p. OZ Piešťany ako budúci prevádzkovateľ prevezme stavebné objekty úprav (preložiek) vodných tokov až po uzatvorení zmluvy medzi NDS, a.s. a SVP š.p. o bezodplatnom odovzdaní a prevzatí objektov vyvolaných investícií do vlastníctva a prevádzky;
- 13.5. Všetky zmeny oproti dokumentácii stavebného povolenia odsúhlasovať so Správou povodia stredného Váhu I Púchov.
14. Slovenského vodohospodárskeho podniku š.p., správa povodia stredného Váhu I., č. budovy 1/97, 020 71 Nimnica č. CS SVP OZ PN 2702//2016/50 zo dňa 16.12.2016, č. CZ 616/2016 zo dňa 12.05.2016, s týmito podmienkami :
- 14.1. V zmysle zákona NR SR č. 7/2010 Z.z. o ochrane pred povodňami v znení neskorších predpisov, je nutné k realizačným prácam v koryte vodného toku vyhotoviť povodňový plán zabezpečovacích prác najneskôr do zahájenia realizačných prác s odsúhlasením na SVP š.p., OZ Piešťany: p. Uváčik, tel.: 0903 460 612;
- 14.2. Vytáženú zeminu ako i stavebný materiál neukladať a neskladovať v prietokných profiloch vodných tokov okrem nevyhnutných násypov, potrebných na vybudovanie jednotlivých stavebných objektov;
- 14.3. SVP š.p., bezodplatne poskytnúť porealizačné zameranie skutočného prevedenia preložiek korýt vodných tokov v digitálnom formáte (dxf, dwg, dgn...);

- 14.4. Na pozemky vo vlastníctve SR - SVP š.p., najneskôr do kolaudačného konania uzatvoriť zmluvný vzťah (zmluvu o zriadení vecného bremena, alebo iný právny vzťah) na odbore správy majetku OZ Piešťany (platí pre zásah stavby a jednotlivých stavebných objektov na pozemky v našom vlastníctve);
 - 14.5. Pred zahájením výstavby jednotlivých stavebných objektov súvisiacich s vodnými tokmi v správe SVP š.p., v predmetnom úseku, zvolať pracovné stretnutie so spresnením stavebných postupov, aby sa predišlo kolízii s harmonogramom údržby vodných tokov v budove Správy povodia stredného Váhu I. v Nimnici;
 - 14.6. K zahájeniu stavby, ku kontrolným dňom a k ukončeniu prác prizvať zástupcu SVP š.p., SPSV I., Úseková kancelária Žilina – Ing. Gábor, tel.č. 041/764 53 14; 0903 403 220;
 - 14.7. SVP š.p., OZ Piešťany, Správa povodia stredného Váhu I. Puchov, ako budúci prevádzkovateľ, pred realizáciou prekládok objektov požaduje uzatvorenie Zmluvy o budúcej zmluve o bezodplatnom prevode vlastníctva, a odovzdaní a prevzatí vyvolaných investícií do vlastníctva a prevádzky. Prieputy, mosty a zatrubnené úseky vodných tokov nespádajú do tejto kategórie;
 - 14.8. Všetky podmienky správcu toku uvedené v stavebnom povolení zostávajú naďalej v platnosti.
15. Hydromeliorácií š.p. Bratislava č. 6653-2/120/2015 zo dňa 05.02.2016 s podmienkami :
 - 15.1. V k.ú. Turie je vybudované detailné odvodnenie poľnohospodárskych pozemkov drenážnym systémom nám neznámeho vlastníka;
 - 15.2. V km 1,5 - 2,0 trasa diaľnice križuje kanál C (evidenčné č. 5313 095 003), ktorý bol vybudovaný v r. 1982 o celkovej dĺžke 0,633 km v rámci stavby "Odvodnenie pozemkov Rosina - Turie" v správe Hydromeliorácie, š.p. a v blízkosti v km 2,00 - 2,5 sa nachádza navrhované odpočívadlo (viď zaslaná situácia k vyjadreniu). Odvodňovací kanál žiadame rešpektovať, vrátane ochranného pásma 5 m od brehovej čiary kanála.
 16. Stredoslovenskej energetiky – Distribúcie a.s. Žilina, č. 4600021395 zo dňa 09.02.2016, č. 4600034665 zo dňa 20.06.2017 a č. 4600026438 zo dňa 26.08.2016 a s týmito podmienkami:
 - 16.1. Preložku NN vedenia vykonať v zmysle zákona č. 251/2012 Z.z. o energetike a o zmene a doplnení niektorých zákonov § 45 "Preložka elektroenergetického rozvodného zariadenia", v ktorom sa uvádza:
 - Preložku elektroenergetického rozvodného zariadenia na účely tohto zákona je premiestnenie niektorých prvkov elektroenergetického rozvodného zariadenia alebo zmena jeho trasy;
 - Náklady na preložku elektroenergetického rozvodného zariadenia je povinný uhradiť ten, kto potrebu preložky vyvolal, ak sa vlastník elektroenergetického rozvodného zariadenia a ten, kto potrebu preložky vyvolal, nedohodnú inak. Preložku elektroenergetického zariadenia vykoná prevádzkovateľ sústavy alebo za podmienok ním určeným aj iná oprávnená osoba. Vlastníctvo elektroenergetického rozvodného zariadenia sa preložkou nemení;
 - 16.2. Pri objekte 643-00 Preložka VN vedenia v križovatke Lietavská Lúčka sa jedná o preložku podľa zákona o energetike a stavebný objekt je vlastníctvom SSE-D. Stavebný objekt bude aj po jeho realizácii majetkom SSE-D;
 - 16.3. Postup prípravy a vyhotovenie projektovej dokumentácie na realizáciu (DRS) musí byť v štandarde SSE-D. Štandard PD je uvedený na internetovej stránke www.sse-d.sk v časti Dodávateľa tovarov, prác a služieb> Firmy a organizácie > Štandard projektovej dokumentácie a stavebného povolenia pre potreby spoločnosti Stredoslovenská energetika - Distribúcia, a.s.;
 - 16.4. Po vydaní povolenia je potrebné v čo najkratšom čase doručiť na SSE-D realizačnú PD v štandarde (papierovú ako aj digitálnu formu);

- 16.5. SSE-D ako majiteľ energetického zariadenia si vyhradzuje právo schválenia spôsobu, termínu preložky tohto zariadenia ako aj jej realizátora. Toto schválenie musí byť vykonané minimálne 60 dní pred plánovaným termínom preložky. V otázke zabezpečenia uvedeného súhlasu je potrebné sa obrátiť na zástupcu SSE-D (Vladimír Ďurkech tel: 041/5192846 vladimir.durkech@sse-d.sk);
 - 16.6. V predmetnej lokalite katastra Lietavská Lúčka, Bytčica, Turie, Rosina a Višňové sa nachádzajú nadzemné vzdušné VVN a VN vedenia a podperné body, nadzemné NN vzdušné vedenia a podperné body, podzemné VN vedenia, podzemné NN vedenia a skrine. Zakreslenú orientačnú trasu našich vedení Vám prikladáme na situačnom výkrese ako prílohu tohoto vyjadrenia (červenou prerušovanou VN vedenia 22 kV vzdušné, červenou plnou VN vedenia 22 kV, zelenou prerušovanou NN vedenia vzdušné, zelenou plnou NN podzemné);
 - 16.7. Od jestvujúcich energetických zariadení SSE-D žiadame dodržať ochranné pásmo v zmysle zákona 251/2012 Z.z. a bezpečnostné vzdialenosti podľa príslušných noriem STN. (VN vzdušné vedenie 22 kV od krajného vodiča na každú stranu 10 metrov, NN vzdušné vedenie od krajného vodiča na každú stranu 1 meter, VN a NN zemné káblové vedenie na každú stranu 1 meter). Pri realizácii výkopových prác žiadame neporušiť celistvosť uzemňovacej sústavy.;
 - 16.8. V zmysle stavebného zákona je pre určenie presnej trasy podzemných vedení potrebné fyzicky ju vytýčiť;
 - 16.9. Presnú trasu podzemných káblových vedení v majetku SSE-D, a.s. Vám na základe objednávky vytýči určený pracovník SSE-D, a.s. z príslušného pracoviska Technická príprava a RP Žilina- okolie, t.č. 041/519 2824 p. Miroslav Zajac;
 - 16.10. Pred zahrnutím dotknutých energetických zariadení v majetku SSE-D, a.s. musí realizátor prizvať zástupcu SSE, a.s. z príslušnej Oblastnej kancelárie údržby na kontrolu zariadenia, či potvrdia zápisom do stavebného denníka, prípadne na kópiu tohto vyjadrenia; V súbehu a križovaní zemných káblových vedení žiadame dodržať manipulačný priestor min. 1 meter na každú stranu. V opačnom prípade pri opravách a rekonštrukciách našich zariadení nezodpovedáme za poškodenie Vášho zariadenia;
 - 16.11. Platnosť tohto vyjadrenia je obmedzená na 12 mesiacov odo dňa jeho vystavenia Vyjadrenie stráca platnosť pri zmene údajov na základe ktorých bolo vydané (zmena lokality, zmena vstupných údajov súvisiacej legislatívy a pod.);
 - 16.12. Pri manipulácii mechanizmami v blízkosti elektroenergetických zariadení, ako aj pri prácach v ochrannom pásme v ich bezprostrednej blízkosti, je potrebné bezpodmienečne predjednať postup prác na príslušnej OKU;
 - 16.13. V súbehu a križovaní zemných káblových vedení dodržať manipulačný priestor min. 1 meter na každú stranu. V opačnom prípade pri opravách a rekonštrukciách energetických zariadení SSE-D nezodpovedá za poškodenie vašich zariadení.
 - 16.14. V danej lokalite sa môžu nachádzať aj podzemné vedenia tretích osôb, čo je potrebné preveriť.
17. SPP – Distribúcia a.s. Bratislava č. TD/221/ZA/Ki/2016 zo dňa 16.02.2016 a č. TD/553/ZA/Ki/2017 zo dňa 06.07.2017 s týmito podmienkami :
 - 17.1. K objektu 111-00 Križovatka Lietavská Lúčka dávame kladné stanovisko za podmienky, že bude zrušený existujúci STL plynovod D50 PE (na parcelách 177/3,4,5,6,7,8,9; 207/5,7. Plynovod je potrebné zrušiť - odpojiť za prípojkou pre dom č. 87 pred zahájením stavby na základe dohody o zrušení plynovodu a schváleného technologického postupu;
 - 17.2. V zmysle § 81 ods. 2 Zákona o energetike preložku vykonáva prevádzkovateľ distribučnej siete spoločnosť SPP-D alebo osoba určená spoločnosťou SPP-D;
 - 17.3. Stavebník je povinný pred realizáciou stavby uzatvoriť Dohodu o preložke plynárenského zariadenia medzi investorom a SPP-D, v zastúpení p. Dušan Paulíny, tel.S. +421 41 242 4106, e-mail: dušan.pauliny@spp-distribucia.sk, ktorá bude upravovať podmienky vykonania preložky vrátane určenia osoby vykonávajúcej preložku;

- 17.4. Bez uzavretia Dohody o preložke plynárenského zariadenia nebude možné uviesť plynárenské zariadenie do prevádzky;
- 17.5. V zmysle § 81 Zákona o energetike náklady na preložku plynárenského zariadenia je povinný uhradiť ten, kto potrebu preložky vyvolal;
- 17.6. Stavebník je povinný dodržať ochranné a bezpečnostné pásma existujúcich plynárenských zariadení v zmysle §79 a §80 Zákona o energetike;
- 17.7. Stavebník je povinný zrealizovať stavbu podľa odsúhlasenej projektovej dokumentácie tak, aby nedošlo k poškodeniu plynárenských zariadení (technologických objektov) alebo ohrozeniu ich prevádzky alebo prevádzky distribučnej siete. Porušenie tejto podmienky môže mať za následok vyvodenie trestnoprávnej zodpovednosti, ako aj zodpovednosti za spôsobenú škodu, pričom stavebníkovi môže byť za porušenie tejto podmienky uložená sankcia poslušným správnym orgánom;
- 17.8. Stavebník zabezpečí realizáciu stavby podľa podmienok uvedených v tomto vyjadrení a podľa podmienok stanovených v predchádzajúcom vyjadrení SPP-D k umiestneniu stavby v bezpečnostnom pásme výnimka sa nevyžaduje;
- 17.9. Stavebník je povinný pri realizácii stavby dodržať minimálne vzájomné vzdialenosti medzi navrhovanými plynárenskými zariadeniami a existujúcimi nadzemnými a podzemnými objektmi a inžinierskymi sieťami v zmysle STN 73 6005, STN 73 3050 a TPP 906 01;
- 17.10. Stavebník je povinný pred realizáciou zemných prác a/alebo pred začatím vykonávania iných činností zabezpečiť prostredníctvom príslušných prevádzkovateľov presné vytýčenie všetkých existujúcich podzemných vedení;
- 17.11. Pred realizáciou zemných prác a/alebo pred začatím vykonávania iných činností, je stavebník povinný požiadať SPP-D o presné vytýčenie existujúcich plynárenských zariadení na základe písomnej objednávky, ktorú je potrebné zaslať na adresu: SPP - distribúcia, a.s., Sekcia údržby, Mlynské Nivy 44/b, 825 11 Bratislava, alebo elektronicky, prostredníctvom online formuláru zverejneného na webovom sídle SPP-D [f/www.spp-distribucia.sk](http://www.spp-distribucia.sk);
- 17.12. V záujme predchádzaniu poškodenia plynárenského zariadenia, ohrozenia jeho prevádzky a/alebo prevádzky distribučnej siete, SPP-D vykonáva bezplatne vytyčovanie plynárenských zariadení do vzdialenosti 100m, alebo ak doba vytyčovania nepresiahne 1 hodinu;
- 17.13. Stavebník je povinný pri realizácii stavby dodržiavať ustanovenia Zákona o energetike, Vyhlášky č. 508/2009 Z.z., stavebného zákona a iných všeobecne záväzných právnych predpisov - súvisiacich technických noriem a Technických pravidiel pre plyn (TPP), najmä TPP702-10, TPP 702 01;
- 17.14. Stavebník je povinný oznámiť začatie prác v ochrannom pásme plynárenských zariadení zástupcovi prevádzkovateľa SPP-D (p. Marián Kuchár, tel.č. +421 41 242 4107) najneskôr 7 dní pred zahájením plánovaných prác;
- 17.15. Stavebník je povinný umožniť zástupcovi SPP-D vstup na stavenisko a výkon kontroly realizácie činnosti, tiež je povinný prizvať zástupcu SPP-D k predpísaným skúškam v zmysle uvedených predpisov a noriem;
- 17.16. Stavebník je povinný výkopové práce vo vzdialenosti menšej ako 1,50 m na každu stranu od obrysu existujúcich plynárenských zariadení realizovať v súlade s STN 73 3050 až po predchádzajúcom vytýčení plynárenských zariadení výhradne ručne bez použitia strojových mechanizmov;
- 17.17. Ak pri výkopových prácach bolo odkryté plynárenské zariadenie, je stavebník povinný kontaktovať pred zasypaním výkopu zástupcu SPP-D na vykonanie kontroly stavu obnaženého plynárenského zariadenia, podsypu a obsypu plynovodu a uloženia výstražnej fólie; výsledok kontroly bude zaznamenaný do stavebného denníka;
- 17.18. Prístup k akýmkoľvek technologickým zariadeniam SPP-D nie je povolený a manipulácia s nimi je prísne zakázaná, pokiaľ sa na tieto práce nevzťahuje vydané povolenie SPP-D;

- 17.19. Odkryté plynovody, káble, ostatné inžinierske siete musia byť počas odkrytia zabezpečené proti poškodeniu;
 - 17.20. Stavebník nesmie nad trasou plynovodu realizovať také terénne úpravy, ktoré by zmenili jeho doterajšie krytie a hĺbku uloženia, v prípade zmeny úrovne terénu požadujeme všetky zariadenia a poklapy plynárenských zariadení osadiť do novej úrovne terénu;
 - 17.21. Stavebník nesmie v ochrannom pásme plynárenských zariadení v zmysle §79 a §80 Zákona o energetike umiestňovať nadzemné stavby, kontrolné šachty, trvalé porasty a pod.;
 - 17.22. Každé poškodenie zariadenia SPP-D, vrátane poškodenia izolácie potrubia, musí byť ihneď ohlásené SPP-D na tel.č.: 0850 111 727;
 - 17.23. Stavebník je povinný zabezpečiť, aby trasa plynárenských zariadení rešpektovala iné vedenia s ohľadom na možnosť ich poškodenia pri výstavbe, resp. aby pri prevádzkovaní nemohlo dôjsť k vzájomnému ovplyvňovaniu, prípadnému poškodeniu;
 - 17.24. Stavebník je povinný zabezpečiť, aby prepojovacie práce (ostrý prepój) medzi existujúcim distribučným plynovodom a budovaným distribučným plynovodom vykonala SPP-Ď, alebo osoba určená spoločnosťou SPP-D na základe technologického postupu schváleného zodpovedným pracovníkom SPP-D;
 - 17.25. Stavebník je povinný zabezpečiť, aby prepojovacie práce (ostrý prepój) boli vykonané v čase mimo vykurovacieho obdobia na základe predchádzajúceho oznámenia zástupcovi SPP-D;
 - 17.26. Stavebník je povinný po vykonaní prepojovacích a odpojovacích prác a napustení plynu vykonať skúšku tesnosti všetkých spojov, ktoré neboli obsiahnuté v tlakovej skúške a o výsledku skúšky tesnosti vyhotoviť a odovzdať Zápis;
 - 17.27. Stavebník je povinný po ukončení stavených prác odovzdať na oddelenie prevádzky SPP-D, pracovisko Žilina, všetky doklady súvisiace s výstavbou plynárenského zariadenia podľa prílohy;
 - 17.28. Podmienkou pre následné vydanie povolenia na užívanie stavby musí byť písomné vyjadrenie/potvrdenie SPP-D o splnení všetkých vyššie uvedených podmienok, ktoré je stavebník povinný od SPP-D vyžiadať pred podaním návrhu na začatie konania o povolení užívania stavby;
 - 17.29. Ak bude preložka vykonávaná priamo spoločnosťou SPP-D, Dohoda o preložke plynárenského zariadenia upraví, ktoré z vyššie uvedených „VŠEOBECNÝCH PODMIENOK“ a „TECHNICKÝCH PODMIENOK“ splní namiesto stavebníka SPP-D;
 - 17.30. V rámci objektu križovatka Lietavská Lúčka - vetva 3 sa nachádza STL plynovod D50PE (na parcelách 177/3,4,5,6,7,8,9; 207/5,7 k.ú. Bytčica — vid' priložený zakres. Plynovod je potrebné preložiť resp. zrušiť - odpojiť za prípojkou pre dom č. 87 pred zahájením stavby na základe dohody o preložke resp. zrušení plynovodu a schváleného technologického postupu. Danú skutočnosť je potrebné doplniť v PD pre realizáciu stavby.
18. Severoslovenské vodárne a kanalizácie, Bôrická cesta 1960, 010 57 Žilina č. O16370000696/LKo zo dňa 18.01.2016 č. O16370016227/LKo zo dňa 18.08.2016 a č. O16370020925/LKo zo dňa 26.10.2016 s týmito podmienkami :
 - 18.1. S uvedenými zmenami stavebných objektov SO 101-00.A Diaľnica D1 od km -0,895 do km +0,415; SO 101-00.C Diaľnica D1 od km 1,350 do km 4,504; SO 111-00 Križovatka Lietavská Lúčka súhlasíme. Predošlé vyjadrenia k všetkým stavebným objektom v riešenom záujmovom území ostávajú aj naďalej v platnosti;
 - 18.2. Existujúce inžinierske siete (vrátane objektov SO 522-00 Preložka vodovodného privádzača DN 225 km 2,310; SO 523-00 Preložka vodovodného privádzača DN 125 km 2,535; SO 527-00 Preložka vodovodu DN 200 v križovatke Lietavská Lúčka; SO 528-00 Preložka vodovodu DN 700 v križovatke Lietavská Lúčka) požadujeme plne rešpektovať a zachovať ochranné pásmo verejných vodovodov a kanalizácií v šírke 1,5 m (do DN 500 mm vrátane) a v šírke 2,5 m (nad DN 500 mm) od pôdorysného bočného okraja

- vodovodného potrubia na obidve strany. Prípadnú kolíziu s inžinierskymi sieťami riešiť samostatne s príslušným prevádzkovým majstrom;
- 18.3. V lokalite SO 643-00 sa nachádzajú zásobné potrubia verejného vodovodu (VV) PVC DN225 mm, OC DN 700 mm a rozvodné potrubie LT DN 80 mm v správe našej spoločnosti;
 - 18.4. Pred zahájením zemných prác v kolíznych úsekoch priamo v teréne vytýčiť naše podzemné vedenia ako aj prípadné vodovodné a kanalizačné prípojky (VP a KP) a vodomerné a revízne šachty (VŠ a RŠ). Vytýčenie uvedených našich vedení Vám cez objednávku vykoná naša organizácia (p. Hyčko tel. 0907 020456);
 - 18.5. Počas stavebných prác a pri dotyku stavby s VV je potrebné dodržať minimálne vzdialenosti určené k ochrane vodovodného potrubia. V zmysle Zákona č. 442/2002 Z.z. O verejných vodovodoch a verejných kanalizáciách § 19 odsek 2 sa vymedzuje pásmo ochrany VV, VK v šírke 1.5 m (do DN 500 mm vrátane!) a 2,5 m (nad DN 500 mm) od pôdorysného bočného okraja vodovodného potrubia na obidve strany. V pásme ochrany je zakázané znižovať krytie potrubia a vykonávať zemné práce, terénne úpravy, stavby, umiestňovať konštrukcie - iné podobné zariadenia, vykonávať činnosti, ktoré obmedzujú prístup k VV, alebo ktoré by mohli ohroziť ich technický stav
 - 18.6. V kolíznych úsekoch upraviť poklopy verejných inžinierskych sietí do úrovne budúcej nivelety komunikácie a terénu. Ich funkčnosť požadujeme preveriť pri kolaudácii stavby za prítomnosti nášho pracovníka z prevádzky SEVAK a.s. Žilina.
19. Slovak Telekomu a.s. Bratislava č. 6611714404 zo dňa 23.05.2017 s týmito podmienkami :
- 19.1. V danom území sa nachádzajú telekomunikačné vedenia / rádiové zariadenia;
 - 19.2. Toto vyjadrenie je oprávnený použiť iba správca dotknutej pozemnej komunikácie podľa § 18 ods. 14 cestného zákona pri realizácii stavebných prác na diaľnici, ceste alebo miestnej komunikácii;
 - 19.3. V prípade ak toto vyjadrenie ako aj jeho prílohy použije iná osoba stáva sa vyjadrenie neplatným;
 - 19.4. Existujúce telekomunikačné zariadenia sú chránené ochranným pásmom podľa § 68 zákona č. 351/2011 Z.z. o elektronických komunikáciách v znení neskorších predpisov (ďalej len „zákon č. 351/2011 Z.z.“) a zároveň je potrebné dodržať ustanovenia § 65 o ochrane proti rušeniu podľa zákona č. 351/2011 Z.z.;
 - 19.5. Vyjadrenie stráca platnosť uplynutím doby platnosti uvedenej vyššie vo vyjadrení, v prípade zmeny vyznačeného polygónu, dôvodu žiadosti, účelu žiadosti, v prípade ak uvedené parcelné číslo v žiadosti nezodpovedá vyznačenému polygónu alebo ak si stavebník nesplní povinnosť podľa bodu 22.6;
 - 19.6. Stavebník alebo ním poverená osoba je povinná v prípade ak zistil, že jeho zámer, pre ktorý podal uvedenú žiadosť je v kolízii so SEK Slovak Telekom, a.s. a/alebo DIGI SLOVAKIA, s.r.o. alebo zasahuje do ochranného pásma týchto sietí (najneskôr pred spracovaním projektovej dokumentácie stavby), vyzvať spoločnosť Slovak Telekom, a.s. na stanovenie konkrétnych podmienok ochrany alebo preloženia SEK prostredníctvom zamestnanca spoločnosti povereného správou sietí;
 - 19.7. Stavebník v zmysle § 66 ods. 7 zákona č. 351/2011 Z.z. do projektu stavby zakreslí priebeh všetkých zariadení v mieste stavby. Za splnenie tejto povinnosti zodpovedá projektant;
 - 19.8. Stavebník v zmysle § 66 ods. 10 zákona č. 351/2011 Z.z. uzavrie dohodu o podmienkach prekládky telekomunikačných vedení s vlastníkom dotknutých SEK. Bez uzavretia dohody nie je možné preložiť, zrealizovať prekládku SEK;
 - 19.9. V textovej časti vykonávacieho projektu musí figurovať podmienka spoločnosti Slovak Telekom, a.s. a DIGI SLOVAKIA, s.r.o. zákaze zriaďovania skládok materiálu a zriaďovania stavebných dvorov počas výstavby na existujúcich podzemných kábloch a projektovaných trasách prekládok podzemných telekomunikačných vedení a zaradení;

- 19.10. V prípade ak na definovanom území sa nachádza nadzemná telekomunikačná sieť, ktorá je vo vlastníctve Slovak Telekom, a.s. a/alebo DIGI SLOVAKIA, s.r.o., je potrebné zo strany žiadateľa zabezpečiť nadzemnú sieť proti poškodeniu alebo narušeniu ochranného pásma;
- 19.11. Nedodržanie vyššie uvedených podmienok ochrany zariadení je porušením povinností podľa § 68 zákona č. 351/2011 Z.z.;
- 19.12. V prípade, že žiadateľ bude so zemnými prácami alebo činnosťou z akýchkoľvek dôvodov pokračovať po tom, ako vydané vyjadrenie stratí platnosť, je povinný zastaviť zemné práce a požiadať o nové vyjadrenie;
- 19.13. Pred realizáciou výkopových prác je stavebník povinný požiadať o vytýčenie polohy SEK spoločnosti Slovak Telekom, a.s. a DIGI SLOVAKIA, s.r.o. na povrchu terénu. Vzhľadom k tomu, že na Vašom záujmovom území sa môžu nachádzať zariadenia iných prevádzkovateľov, ako sú napr. rádiové zariadenia, rádiové trasy, televízne káblové rozvody, týmto upozorňujeme žiadateľa na povinnosť vyžiadať si obdobné vyjadrenie od prevádzkovateľov týchto zariadení;
- 19.14. Vytýčenie polohy SEK spoločností Slovak Telekom a.s. a DIGI SLOVAKIA, s.r.o. na povrchu terénu vykoná Slovak Telekom, a.s. základe objednávky zadanej cez internetovú aplikáciu na stránke: <https://www.telekom.sk/vviadrenia/lavout/lavout1.asDx>. Vytýčenie bude zrealizované do troch týždňov od podania objednávky. V objednávke v dvoch vyhotoveniach je potrebné uviesť číslo tohto vyjadrenia a dátum jeho vydania.
- 19.15. V káblovej ryhe sa môže nachádzať viac zariadení (káble, potrubia) s rôznou funkčnosťou;
- 19.16. Žiadateľ môže vyjadrenie použiť iba pre účel, pre ktorý mu bolo vystavené. Okrem použitia pre účel konaní podľa stavebného zákona a následnej realizácie výstavby, žiadateľ nie je oprávnený poskytnuté informácie a dáta ďalej rozširovať, prenajímať alebo využívať bez súhlasu spoločnosti Slovak Telekom, a.s.
- 19.17. V prípade, že zámer stavebníka, pre ktorý podal uvedenú žiadosť, je v kolízii so SEK Slovak Telekom a.s. alebo DIGI SLOVAKIA, s.r.o. alebo zasahuje do ochranného pásma týchto sietí, je stavebník po konzultácii so zamestnancom Slovak Telekomu a.s. povinný zabezpečiť:
- Ochranu alebo preloženie sietí v zmysle konkrétnych podmienok určených zamestnancom Slovak Telekom a.s.;
 - Vypracovanie projektovej dokumentácie v prípade potreby premiestnenia telekomunikačného vedenia
 - Odsúhlasenie projektovej dokumentácie v prípade potreby premiestnenia telekomunikačného vedenia
- 19.18. Žiadateľ je pri akýchkoľvek prácach, ktorými môžu byť ohrozené alebo poškodené zariadenia, povinný vykonať všetky objektívne účinné ochranné opatrenia tým, že zabezpečí:
- Pred začatím zemných prác vytýčenie a vyznačenie polohy zariadení priamo na povrchu terénu;
 - Preukázateľné oboznámenie zamestnancov, ktorí budú vykonávať zemné práce, s vytýčenou a vyznačenou polohou tohto zariadenia a tiež s podmienkami, ktoré boli na jeho ochranu stanovené;
 - Upozornenie zamestnancov vykonávajúcich zemné práce na možnú polohovú odchýlku +/- 30 cm skutočného uloženia zariadenia od vyznačenej polohy na povrchu terénu;
 - Upozornenie zamestnancov, aby pri prácach v miestach výskytu vedení a zariadení pracovali s najväčšou opatrnosťou a bezpodmienečne nepoužívali nevhodné náradie /napr. hĺbiace stroje)
 - Aby boli odkryté zariadenia riadne zabezpečené proti akémukoľvek ohrozeniu, krádeži a poškodeniu vo vzdialenosti 1,5 m na každú stranu od vyznačenej polohy zariadenia;
 - Zhutnenie zeminy pod káblami pred jeho zakrytím (zasypaním);
 - Bezodkladné oznámenie každého poškodenia zariadenia na telefóne č. 12129;

- Overenie výškového uloženia zariadenia ručnými sondami (z dôvodu, že spoločnosť Slovak Telekom, a.s. a DIGI SLOVAKIA, s.r.o. nezodpovedajú za zmeny priestorového uloženia zariadenia vykonaného bez ich vedomia);
 - V prípade požiadavky napojenia lokality, resp. objektu na VSST (verejná sieť ST), je potrebné si podať žiadosť o určenie bodu napojenia (www.telekom.sk);
 - V prípade premiestnenia telekomunikačného vedenia je potrebné vypracovať projektovú dokumentáciu. Žiadosť o vyjadrenie k projektovej dokumentácii je potrebné podať osobitne (www.telekom.sk);
 - Podmienky ochrany TK2 budú doplnené pri vytýčení, ktoré požadujeme objednať na tel. 0902 719 389, Rastislav Kubík;
 - V prípade, že počas výstavby je potrebné zvýšiť alebo znížiť krytie tel. káblov, je toto možné vykonať len so súhlasom povereného zamestnanca ST;
- 19.19. Je potrebné dodržať platné predpisy podľa STN 73 6005 pre priestorovú úpravu vedení v plnom rozsahu. Upozorňujeme žiadateľa, že v textovej časti vykonávacieho projektu musí figurovať podmienka ST o zákaze zriaďovania skládok materiálu a zriaďovania stavebných dvorov počas výstavby na existujúcich podzemných kábloch a projektovaných trasách prekládok podzemných telekomunikačných vedení a zariadení;
- 19.20. V lokalite predmetu je oprávnený vykonávať práce súvisiace s preložením sietí (alebo vybudovaním telekomunikačnej prípojky) iba zmluvný partner Ladislav Hradil, hradil@suptel.sk, 0907 777474; Ladislav Zlievsky, zlievsky@zyry.sk, 0907 877907
- 19.21. Toto vyjadrenie platí len v rozsahu nami overenej dokumentácie stavby a pre rozsah prác vyznačených alebo vymedzených v predmete žiadosti.
- 19.22. V prípade, že žiadateľ bude so zemnými prácami alebo činnosťou z akýchkoľvek dôvodov pokračovať po tom, ako vydané vyjadrenie stratí platnosť, je povinný zastaviť zemné práce a požiadať o nové vyjadrenie. Pred realizáciou výkopových prác je stavebník povinný požiadať o vytýčenie TKZ. Vzhľadom k tomu, že na Vašom záujmovom území sa môžu nachádzať zariadenia iných prevádzkovateľov, ako sú napr. rádiové zariadenia, rádiové trasy, televízne káblkové rozvody, Slovak Telekom, a.s. týmto upozorňuje žiadateľa na povinnosť si vyžiadať obdobné vyjadrenie od prevádzkovateľov týchto zariadení.

II. Špeciálny stavebný úrad určuje pre zmenu stavby tieto záväzné podmienky :

1. Stavebné objekty budú zrealizované podľa projektovej dokumentácie pre zmenu stavby pred jej dokončením, overenej špeciálnym stavebným úradom.
2. Podmienky v stavebnom povolení č. 117893/2008/SCDPK-1909 zo dňa 20.01.2009 ostávajú v platnosti.

III. Špeciálny stavebný úrad o požiadavkách účastníkov konania rozhodol takto:

Mesto Žilina, Nám. Obetí komunizmu 1, 011 31 Žilina č. 1004/2016-2038/2016-OS-Krj zo dňa 01.02.2016 požaduje :

1. ponechať vetvu „B“ objektu 136-00 t.j. preložku poľnej cesty navrhovanú severne od diaľničnej križovatky v pokračovaní mostným objektom ponad diaľničný privádzač poľnou cestou do lokality Chrastie. Časť vetvy „A“ , t.j. preložku poľnej cesty vedúcu severne od mostného objektu ponad diaľničný privádzač žiadame vypustiť, jej pokračovanie smerom južným a západným však požadujeme ponechať v zmysle koordinačnej situácie km 2,300-3,300 dokumentácie pre stavebné povolenie stavby „Diaľničný privádzač Lietavská Lúčka – Žilina (05.2006). Uvedená požiadavka sa týka objektu 136-00, ktorý nie je v predloženej posudzovanej dokumentácii, nachádza sa však v kontakte s vetvou č. 8 objektu č.111-00 Križovatka Lietavská Lúčka a obj.č. 229-00 Oporné múry v križovatke Lietavská Lúčka, ktorých technické riešenie je potrebné prispôbiť našej požiadavke – *zamieta sa*,

Stavebník je za vydanie rozhodnutia na zmenu stavby pred jej dokončením oslobodený od zaplataenia správneho poplatku podľa bodu 3. Oslobodenia v položke č. 60 Sadzobníka správnych poplatkov podľa zákona č.145/1995 Z.z. o správnych poplatkoch v znení neskorších predpisov.

Odôvodnenie

Stavebník Národná diaľničná spoločnosť, a.s., Dúbravská cesta 14, 841 04 Bratislava, zastúpený na základe splnomocnenia spoločnosťou Salini Impregilo S.p.A, Via dei Missaglia 97, 20142 Milano a následne splnomocnenou spoločnosťou Dopravoprojekt, a.s., Kominárska 2-4, 832 03 Bratislava podal dňa 16.10.2017 listom č. 6825/2017-2910/8582-00 zo dňa 11.10.2017 žiadosť o vydanie povolenia na zmenu stavby pred jej dokončením na stavebné objekty 101-00 Diaľnica D1 členená na úseky; 101-00.A Diaľnica D1 od km - 0,895 do km + 0,415; 101-00.B Diaľnica D1 od km 0,415 do km 1,350; 101-00.C Diaľnica D1 od km 1,350 do km 4,504; 111-00 Križovatka Lietavská Lúčka; 643-00 Preložka VN vedenia v križovatke Lietavská Lúčka, ktorú doplnili o zoznam parciel navyše záberov pozemkov oproti DSP pre SO 111-00 dňa 26.10.2017 listom č. 7086/2017-2910/ 8582-00 zo dňa 23.10.2017 a dňa 24.11.2017 doplnili pôvodnú žiadosť listom č. 7946/2017-2910/8582-00 zo dňa 22.11.2017 o geometrický plán, kópie katastrálnych máp a listy vlastníctva a dňa 28.11.2017 listom č. 8122/2017-2910/8582-00 zo dňa 28.11.2017 upresnil parcelné čísla navyše záberov pre SO 111-00.

Ministerstvo oznámilo začatie konania listom č. 27785/2017/SCDPK-82645 zo dňa 28.11.2017 a stanovilo termín, do ktorého môžu účastníci konania, dotknuté orgány a organizácie uplatniť námietky a stanoviská v zmysle § 3 ods. 3 zákona č. 669/2007 Z.z. Zároveň bolo začatie konania oznámené účastníkom konania verejnou vyhláškou v dotknutých obciach a na úradnej tabuli ministerstva, na internetovej stránke ministerstva a na centrálnej ústrednej elektronickej tabuli.

Stavebník predložil na Ministerstvo životného prostredia Slovenskej republiky oznámenie o zmene navrhovanej činnosti Diaľnica D1 Lietavská Lúčka – Višňové spracované pre všetky stavebné objekty. MŽP SR na základe toho vydalo rozhodnutie vydané v zisťovacom konaní pod č. 2875/2016-3.4/ml zo dňa 14.01.2016 a č. 6110/2016-1.7/ml zo dňa 12.07.2016 podľa § 29 ods. 2 v spojení s § 18 ods. 2 zákona č. 24/2006 Z.z. o posudzovaní vplyvov na životné prostredie a o zmene a doplnení zákonov (ďalej len „zákon č. 24/2006 Z.z.“), v ktorom rozhodlo že predmetná zmena navrhovanej činnosti sa nebude posudzovať podľa zákona č. 24/2006 Z.z. V závere rozhodnutia je uvedené, že z predbežného zhodnotenia vplyvov zmeny navrhovanej činnosti na životné prostredie vyplýva, že sa počas jej realizácie a prevádzky nepredpokladajú také negatívne vplyvy, ktoré by mali za následok významné zhoršenie stavu životného prostredia a zdravia obyvateľov v záujmovom území oproti súčasnému a povolenému stavu, ktoré by bolo potrebné ďalej posudzovať podľa zákona č. 24/2006 o posudzovaní vplyvov na životné prostredie a o zmene a doplnení niektorých zákonov v znení neskorších predpisov.

V záväznom stanovisku č. 1445/2017-1.7/ml zo dňa 12.12.2017 Ministerstva životného prostredia Slovenskej republiky, sekcie enviromentálneho hodnotenia a riadenia je konštatované, že stavba „Diaľnica D1 Lietavská Lúčka – Višňové, SO 101-00, 111-00 a 643-00“ je z koncepčného hľadiska v súlade so zákonom o posudzovaní vplyvov, s rozhodnutiami vydanými podľa tohto zákona a ich podmienkami.

Ku zmene stavby boli vydané rozhodnutia :

- Ministerstva životného prostredia SR, sekcie enviromentálneho hodnotenia a riadenia, odbor enviromentálneho posudzovania, Nám. E.Štúra 1, 812 35 Bratislava č. 2875/2016-3.4/ml zo dňa 14.01.2016 a č. 6110/2016-1.7/ml zo dňa 12.07.2016
- Okresného úradu Žilina, pozemkový a lesný odbor č. OU-ZA-PLO-2017/025357-02/Sá zo dňa 26.06.2017
- Okresného úradu Žilina, pozemkový a lesný odbor č. OU-ZA-PLO-2017/025359-02/Sá zo dňa 26.06.2017
- Okresného úradu Žilina, pozemkový a lesný odbor č. OU-ZA-PLO-2017/031007-02/Sá zo dňa 04.08.2017

Okresný úrad Žilina, odboru starostlivosti o životné prostredie, odbor ochrany prírody a krajiny vydal vyjadrenie č. OU-ZA-OSZP3-2016/001688-002/Bre zo dňa 18.01.2016 v ktorom uviedol, že v katastrálnom území Turie, Višňové, Bytčica sa nachádzajú biotopy európskeho a národného významu a že v roku 2008 vydal súhlasy na zásah do biotopov s presnou identifikáciou biotopu, výmerou, k.ú. a parc.č. V prípade, že navrhovaná zmena je nad rámec uvedených rozhodnutí, je potrebné požiadať o súhlas v zmysle § 6 ods. 2 zákone o ochrane prírody a krajiny.

Vzhľadom na to, že navrhované zmeny nie sú nad rámec uvedených rozhodnutí, špeciálny stavebný úrad toto stanovisko berie na vedomie.

K požiadavkám účastníkov konania, ktoré špeciálny stavebný úrad zamietol uvádzame :

K požiadavke Mesta Žilina, Nám. Obetí komunizmu 1, 011 31 Žilina ponechať vetvu „B“ objektu 136-00 t.j. preložku poľnej cesty navrhovanú severne od diaľničnej križovatky v pokračovaní mostným objektom ponad diaľničný privádzací poľnou cestou do lokality Chrastie špeciálny stavebný úrad poznamenáva, že tento stavebný objekt nie je predmetom tohto konania o zmene stavby pred dokončením. Tento stavebný objekt je súčasťou stavby Diaľničný privádzací Lietavská Lúčka – Žilina.

K projektu stavby sa vyjadrili bez pripomienok a námietok tieto orgány štátnej správy, samosprávy a organizácie :

- Mesto Žilina, vyjadrenia č. 18024/2016-61604/2016-OS-Krj zo dňa 19.10.2016, č. 14098/2016-38670/2016-OS-Krj zo dňa 02.08.2016 a č. 22191/2016-72084/2016-OS-Krj zo dňa 21.12.2016
- Obec Lietavská Lúčka č. OcÚ-2015/00169/1446/Šm zo dňa 31.12.2015, č. OcÚ-2016/00056/1017/SI zo dňa 29.07.2016, č. OcÚ-2016/00056/1322/SI zo dňa 13.10.2016 a č. OcÚ-2016/00056/1558/SI zo dňa 21.12.2016
- Obec Rosina č. OcÚ-2214-1/2015 zo dňa 04.01.2016 č. OcÚ-1459-1/2017 zo dňa 23.06.2017
- Obec Višňové č. O 160/2017 zo dňa 22.05.2017
- Ministerstvo vnútra SR – prezídium hasičského a záchranného zboru Bratislava – vyjadrenie č. PHZ-OPP4-2016/000658-004 zo dňa 22.01.2016
- Ministerstvo vnútra SR – sekcia informatiky, telekomunikácií a bezpečnosti MV SR, odbor telekomunikácií – vyjadrenie č. SITB-OT4-2016/000317-016 zo dňa 19.01.2016 a č. SITB-OT4-2016/000226-1067 zo dňa 13.07.2016
- Okresný úrad Žilina, odbor starostlivosti o ŽP - vyjadrenie č. OÚ-ZA-OSZP3 2016/039961-002/Bre zo dňa 04.10.2016 a č. OÚ-ZA-OSZP3 2016/048642-002/Bre zo dňa 15.12.2016
- Okresný úrad Žilina, odbor krízového riadenia – záväzné stanovisko č. OU-ZA-OKRI-2016/004660-003 zo dňa 08.01.2016, č. OU-ZA-OKRI-2016/004660-019 zo dňa 13.07.2016 a č. OU-ZA-OKRI-2016/004660-029 zo dňa 06.10.2016
- Dopravný úrad Bratislava - úsek civilného letectva – súhlas zo dňa 17.10.2016, súhlas č. 5172/2016/ROP-002/45003 zo dňa 21.01.2016 a č. 14727/2016/ROP-002/22434 zo dňa 27.07.2016
- Hydromeliorácie, š.p. Bratislava – vyjadrenie č. 4243-2/120/2016 zo dňa 28.07.2016 a č. 2760-2/120/2017 zo dňa 16.06.2017
- Slovenský vodohospodársky podnik š.p., Riaditeľstvo OZ Piešťany, Nábřežie I. Krasku 3/834, 921 80 Piešťany č. CS SVP OZ PN 1916/279/CZ 30276/2016 zo dňa 24.10.2016, č. CS SVP OZ PN 6/2017/9-CZ 492/2017/210 zo dňa 05.01.2017
- Energotel, a.s., Miletíčova 7, 812 08 Bratislava č. ET/MM16/885 zo dňa 03.08.2016, č. ET/MM17/537 zo dňa 29.05.2017
- SEPS, a.s., Mlynské nivy 59/A, 824 84 Bratislava č. PS/2016/012271 zo dňa 02.08.2016
- Orange Slovensko, a.s. č. BB-1770/2016 zo dňa 16.08.2016 a č. BB-0138/2017 zo dňa 17.01.2017
- SWAN, a.s., Borská 6, 841 04 Bratislava č. ž-swan-6749/2016 zo dňa 03.08.2016

V priebehu konania bolo doručené na ministerstvo stanovisko Obvodného banského úradu v Prievidzi, Matice Slovenskej 10, 971 01 Prievidza zo dňa 11.12.2017 č. 1240-2906/2017, v ktorom nemá námietky k zmene stavby pred dokončením, a ktorého podmienky boli zapracované v povolení v časti I. pod bodom 13.

Nakoľko sú špeciálnemu stavebnému úradu dostatočne známe pomery staveniska a žiadosť poskytuje dostatočný podklad, upustil od miestneho zisťovania a ústneho konania. Podľa § 3 ods.1 zákona č. 669/2007 Z.z. stavebný úrad nariadi ústne pojednávanie alebo miestne zisťovanie iba vtedy, ak sa vyskytne prekážka v konaní, ktorú nemožno inak odstrániť.

V uskutočnenom konaní o zmene stavby pred jej dokončením stavebný úrad posúdil žiadosť z hľadísk uvedených v § 62 stavebného zákona a zistil, že zmenou stavby pred jej dokončením nebudú ohrozené záujmy spoločnosti, ani neprimerane obmedzené či ohrozené práva a oprávnené záujmy účastníkov konania. Stavebník pred vydaním povolenia na zmenu stavby pred jej dokončením doložil špeciálnemu stavebnému úradu vlastnícke a iné právo k pozemkom na ktorých sa zmena stavby bude realizovať. Stavebný úrad v priebehu konania nezistil dôvody, ktoré by bránili povoleniu zmeny stavby pred jej dokončením, preto rozhodol tak, ako je uvedené vo výroku tohto rozhodnutia.


Poučenie


Proti tomuto rozhodnutia môžu účastníci konania podľa § 61 ods. 1 správneho poriadku podať rozklad v lehote do 15 dní odo dňa jeho oznámenia.

Proti tomuto rozhodnutiu podľa § 140c ods. 8 stavebného zákona, ktorému predchádzalo konanie podľa osobitného predpisu, má právo podať rozklad aj ten, kto nebol účastníkom konania, ale len v rozsahu, v akom namieta nesúlad povolenia s obsahom rozhodnutia podľa osobitného predpisu. Lehota na podanie rozkladu podľa § 140c ods. 8 stavebného zákona je 15 pracovných dní a začne plynúť odo dňa zverejnenia tohto rozhodnutia. Podľa § 140c ods. 10) stavebného zákona podaním rozkladu podľa § 140c ods. 8 stavebného zákona sa ten, kto ho podal, stáva účastníkom konania.

Rozklad je možné podať na Ministerstvo dopravy a výstavby Slovenskej republiky, na sekciu cestnej dopravy a pozemných komunikácií, Nám. slobody č. 6, 810 05 Bratislava.

Po vyčerpaní riadnych opravných prostriedkov je toto rozhodnutie preskúmateľné príslušným súdom.




 Peter Varga, MBA, MSc.
 generálny riaditeľ sekcie
 cestnej dopravy a pozemných komunikácií

Toto rozhodnutie sa doručuje účastníkom konania formou verejnej vyhlášky vyvesením po dobu 15 dní na úradnej tabuli Ministerstva dopravy a výstavby SR, Námestie slobody 6, 810 05 Bratislava a zároveň bude zverejnené na webovom sídle Ministerstva dopravy a výstavby SR www.mindop.sk v časti „Verejné vyhlášky“, ako aj na centrálnej úradnej elektronickej tabuli na stránke portálu www.slovensko.sk v časti „Úradná tabuľa“.

Doručí sa účastníkom konania – verejnou vyhláškou:

1. Znáмым a neznáмым právnickým osobám a fyzickým osobám, ktorých vlastnícke alebo iné práva k pozemkom alebo stavbám, ako aj k susedným pozemkom a stavbám, môžu byť oznámením priamo dotknuté.
2. Zainteresovaná verejnosť podľa ust. § 24 – 27 zákona č. 24/2006 Z.z. o posudzovaní vplyvov na životné prostredie a o zmene a doplnení niektorých zákonov v znení neskorších predpisov v zmysle záverečného stanoviska č. 292/2011-3.4/ml zo dňa 07.02.2012 v znení rozhodnutia č. 2775/2016-3.6/ml zo dňa 04.01.2016.
3. Národná diaľničná spoločnosť a.s., Dúbravská cesta 14, 841 04 Bratislava
4. DOPRAVOPROJEKT, a.s., so sídlom Kominárska 2,4 Bratislava 832 03, Slovenská republika

Na vedomie :

1. Mesto Žilina, Mestský úrad, Námestie obetí komunizmu 1, 011 31 Žilina, **so žiadosťou o zverejnenie tohto oznámenia vyvesením po dobu 15 dní na úradnej tabuli obce a na webovom sídle obce, ak ho má zriadené**
2. Obec Lietavská Lúčka, Obecný úrad, 013 11 Lietavská Lúčka, **so žiadosťou o zverejnenie tohto oznámenia vyvesením po dobu 15 dní na úradnej tabuli obce a na webovom sídle obce, ak ho má zriadené**
3. Obec Višňové, Obecný úrad 013 23 Višňové, **so žiadosťou o zverejnenie tohto oznámenia vyvesením po dobu 15 dní na úradnej tabuli obce a na webovom sídle obce, ak ho má zriadené**
4. Obec Rosina, Obecný úrad, 013 22 Rosina, **so žiadosťou o zverejnenie tohto oznámenia vyvesením po dobu 15 dní na úradnej tabuli obce a na webovom sídle obce, ak ho má zriadené**
5. Obec Turie, Hlavná 214, 013 12 Turie, **so žiadosťou o zverejnenie tohto oznámenia vyvesením po dobu 15 dní na úradnej tabuli obce a na webovom sídle obce, ak ho má zriadené**
6. Združenie SALINI IMPREGILO – DÚHA, P.O.Box A 52, 010 01 Žilina
7. SALINI IMPREGILO S.p.A, Prievozská 4/B, 821 09 Bratislava
8. Dúha a.s., Prievozská 4D, 821 09 Bratislava
9. Ing. Flavián Balucha, Infracprojekt s.r.o., Kominárska 4, 832 03 Bratislava – hlavný stavebný dozor
10. MŽP SR, Námestie Ľudovíta Štúra 1, 812 35 Bratislava + príloha podklady podľa § 140c ods. 2 stavebného zákona
11. Ministerstvo vnútra SR, Prezídium policajného zboru, Račianska 45, 812 72 Bratislava
12. Ministerstvo vnútra SR, sekcia informatiky, telekomunikácií a bezpečnosti MV SR, odbor telekomunikácií, Pribinova 2, 812 72 Bratislava
13. Ministerstvo obrany SR, sekcia majetku a infraštruktúry, Kutuzovova 8, 832 47 Bratislava
14. OÚ Žilina, Odbor výstavby a bytovej politiky, A. Kmeťa 17, 010 01 Žilina
15. OÚ Žilina, Odbor cestnej dopravy a PK, ul. Predmestská č. 1613, 010 01 Žilina
16. OÚ Žilina, Odbor starostlivosti o ŽP, Nám. M. R. Štefánika 1, 010 01 Žilina
 - orgán štátnej vodnej správy
 - orgán ochrany krajiny a prírody
 - orgán odpadového hospodárstva
 - orgán ochrany ovzdušia
17. OÚ Žilina, Odbor pozemkový a lesný, Andreja Kmeťa 17, 010 01 Žilina
18. OÚ Žilina, Odbor krízového riadenia, Janka kráľa 4, 010 01 Žilina
19. Žilinský samosprávny kraj, Komenského 48, 011 09 Žilina

20. Slovenský pozemkový fond, Búdkova 36, 817 15 Bratislava
21. Dopravný úrad Slovenskej republiky, Letisko M. R. Štefánika, 823 05 Bratislava
22. Obvodný banský úrad Prievidza, Matice Slovenskej 10, 971 22 Prievidza
23. Slovenský vodohospodársky podnik, š.p. Nábřežie I. Krasku 3/843, 921 80 Piešťany
24. Slovenský vodohospodársky podnik, š.p. OZ Piešťany, Správa povodia stredného Váhu I.,
č. budovy 1/97, 020 71 Nimnica
25. SEVAK, a.s. Bôrická cesta 1960, 010 57 Žilina
26. Hydromeliorácie, š.p. Vrakunská 29, 825 63 Bratislava 211
27. Správa ciest Žilinského samosprávneho kraja, ul. M. Rázusa 104, 010 01 Žilina
28. Stredoslovenská energetika – Distribúcia, a.s. Pri Rajčianke 2927/8, 010 47 Žilina
29. Energotel a.s. Miletičova 7, 821 08 Bratislava
30. Slovenský plynárenský priemysel - Distribúcia, a.s., Mlynské Nivy 44/b, 825 11 Bratislava
31. SlovakTelekom, a.s. Bajkalská 28, 817 62 Bratislava
32. ORANGE Slovensko, Metodova 8, 821 08 Bratislava
33. Technická inšpekcia, Trnavská cesta 56, 821 01 Bratislava
34. NDS a.s., Investičný odbor Žilina, Radlinského 13/373, 010 01 Žilina
35. Ministerstvo dopravy a výstavby SR, odbor cestnej infraštruktúry, Nám. Slobody 6, 810 05
Bratislava (C 230)
36. MDV SR – sekcia OPD

Potvrdenie dátumu vyvesenia a zvesenia oznámenia verejnej vyhlášky:

Dátum vyvesenia:

.....
Podpis a odtlačok úradnej pečiatky

Dátum zvesenia:

.....
Podpis a odtlačok úradnej pečiatky

